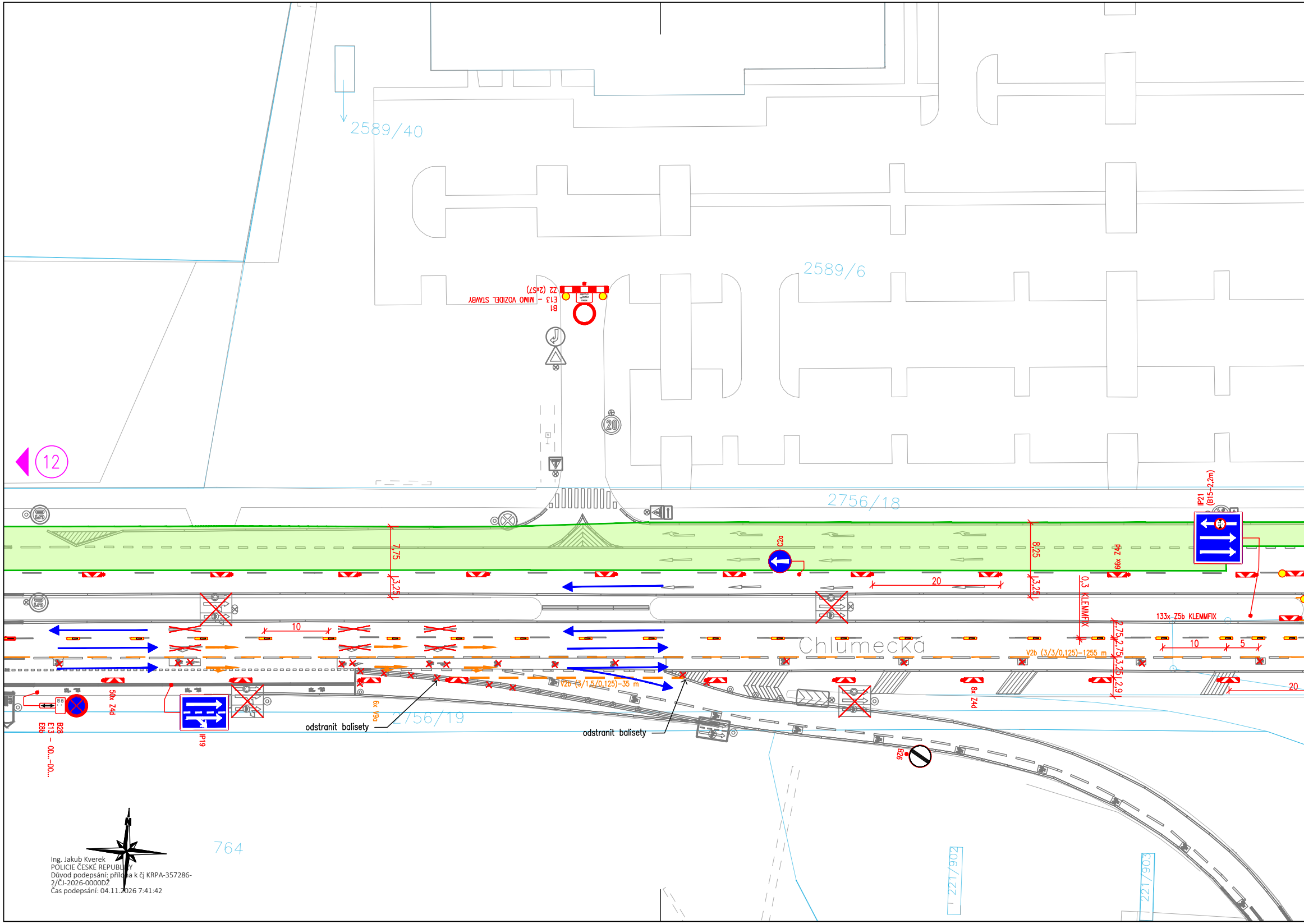
2589/40
2589/6
Z2 (2xS7)
E13 – MIMO VOZIDEL STAVBY
B1
20
12
2756/18
7,75
3,25
C2a
20
8,25
3,25
66x Z4d
IP21 (B15–2,2m)
0,3 KLEMMFIX
133x Z5b KLEMMFIX
10
Chlumecká
V2b (3/3/0,125)–1255 m
2,75
2,75
3,25
2,9
10
5
20
50x Z4d
B28
E13 – OD...–DO...
E8b
IP19
6x V9a
odstranit balisety
2756/19
V2b (3/1,5/0,125)–35 m
odstranit balisety
8x Z4d
B26
N
764
2217/902
2217/903

Ing. Jakub Kverek
POLICIE ČESKÉ REPUBLIKY
Důvod podepsání: příloha k čj KRPA-357286-2/ČJ-2026-0000DŽ
Čas podepsání: 04.11.2026 7:41:42

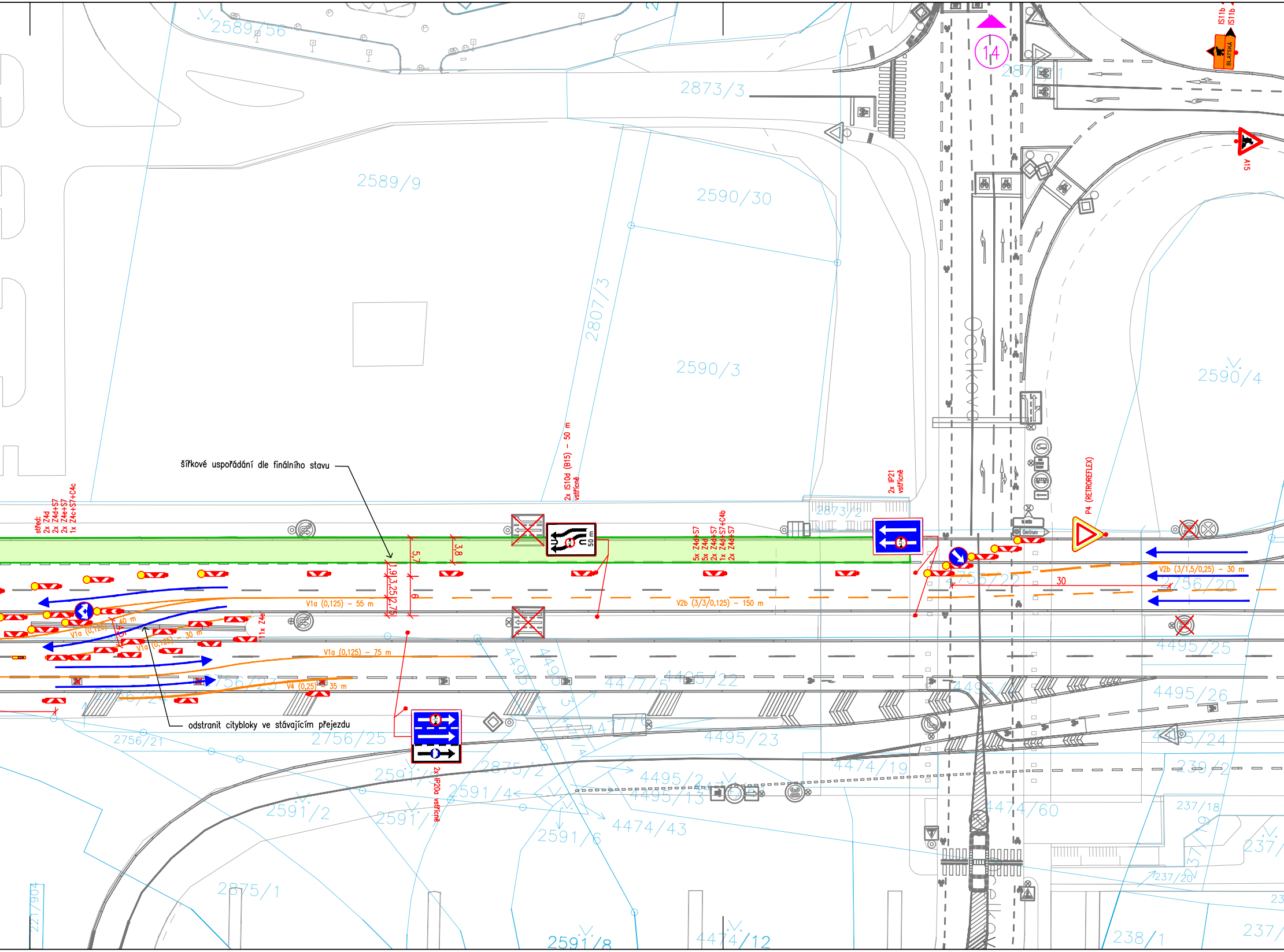
šířkové uspořádání dle finálního stavu
odstranit citybloky ve stávajícím přejezdu
střed:
2x Z4d
2x Z4d+S7
2x Z4e+S7
1x Z4c+S7+C4c
11x Z4e
V1a (0,125) – 55 m
V1a (0,125) – 40 m
V1a (0,125) – 30 m
V1a (0,125) – 75 m
V4 (0,25) – 35 m
4,5
5,7
3,8
1,9
3,25
2,75
6
50 m
2x IS10d (B15) – 50 m vstřícně
5x Z4d+S7
5x Z4d
2x Z4d+S7
1x Z4d+S7+C4b
2x Z4d+S7
V2b (3/3/0,125) – 150 m
2x IP21 vstřícně
2x IP20a vstřícně
P4 (RETROREFLEX)
V2b (3/1,5/0,25) – 30 m
30
Centrum
IS11b
IS11b
BLATSKÁ
A15
14
Ocelkova
2589/56
2873/3
2589/9
2590/30
2807/3
2590/3
2590/4
2873/1
2873/2
2756/22
2756/20
4495/25
4495/26
4495/24
4495/22
4495/23
4477/5
4474/19
4474/60
4474/43
4474/12
4495/2
4495/13
239/2
237/18
237/20
238/1
2756/21
2756/23
2756/24
2756/25
2591/5
2591/2
2591/4
2591/6
2591/8
2875/1
2875/2
221/904

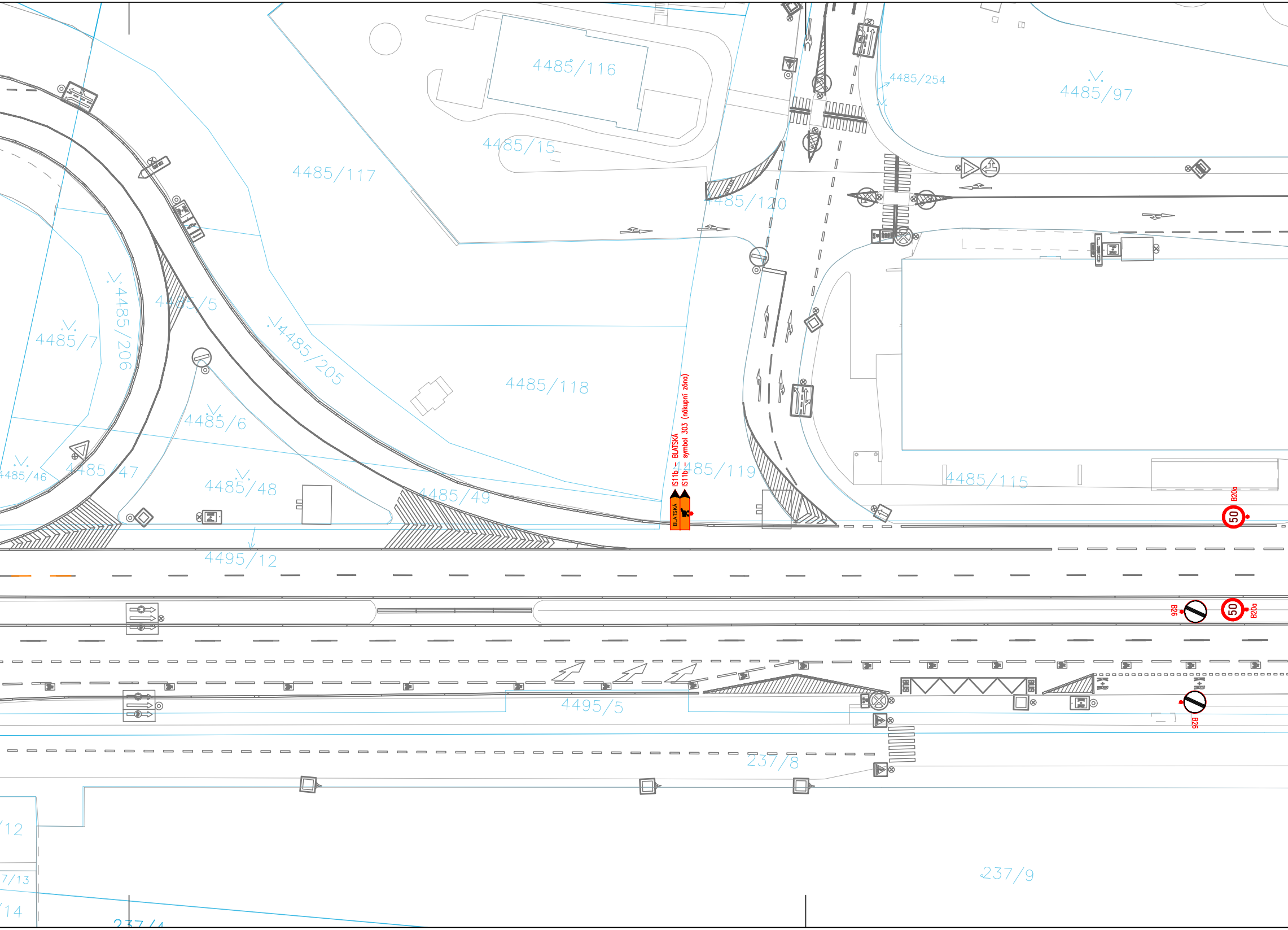
4485/116
4485/15
4485/117
4485/120
4485/254
4485/97
4485/5
4485/206
4485/7
4485/205
4485/118
4485/6
4485/46
4485/47
4485/48
4485/49
4485/119
4485/115
IS11b – BLATSKÁ
IS11b – symbol 303 (nákupní zóna)
BLATSKÁ
B20a
50
4495/12
B26
4495/5
BUS
237/8
12
7/13
14
237/4
237/9

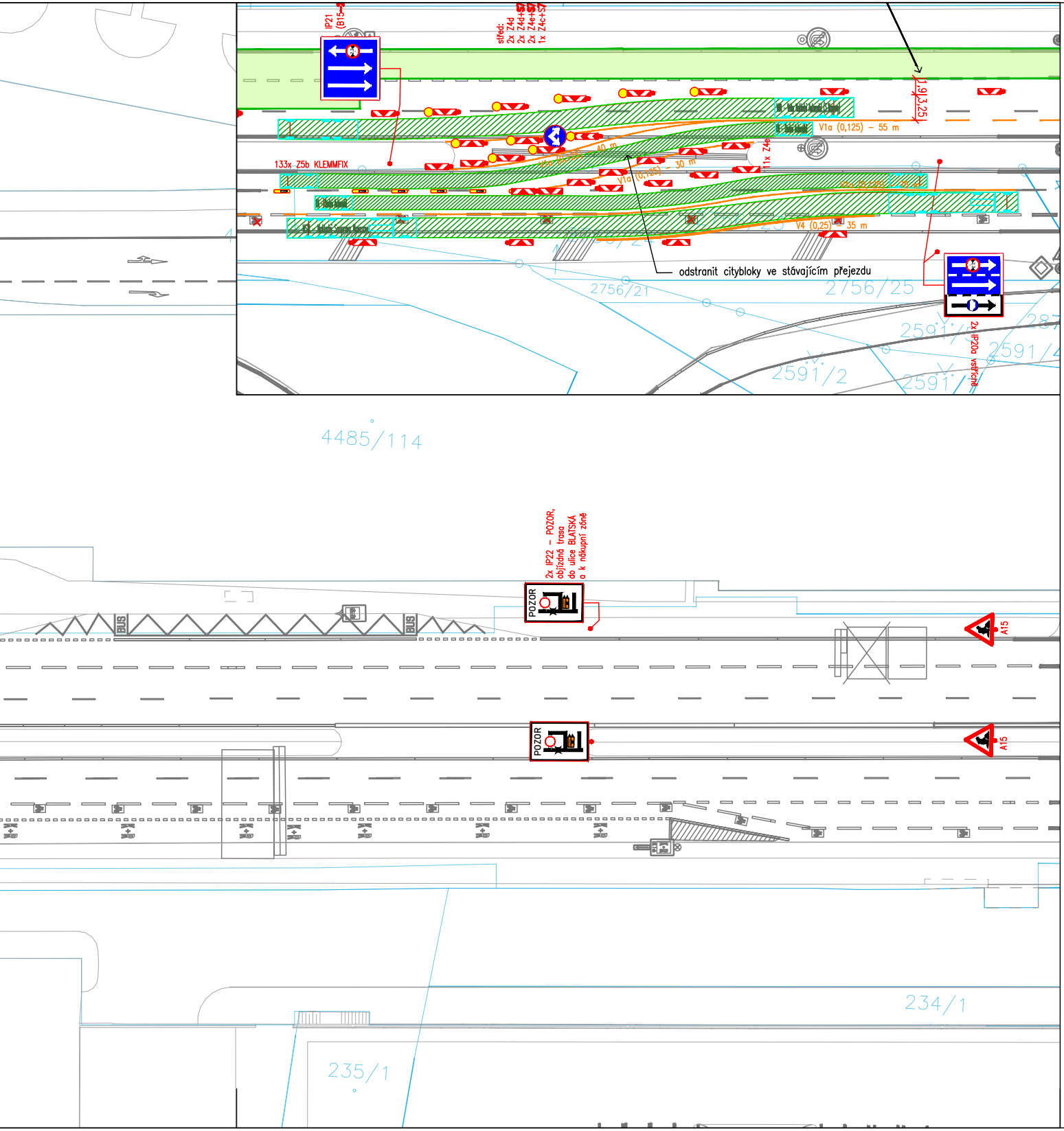
IP21 (B15-
střed: 2x Z4d 2x Z4d+S7 2x Z4e+S7 1x Z4c+S7
133x Z5b KLEMMFIX
V1a (0,125) – 55 m
V1a (0,125) – 40 m
V1a (0,125) – 30 m
V1a (0,125) – 25 m
V4 (0,25) – 35 m
11x Z4e
1,9 | 3,25
odstranit citybloky ve stávajícím přejezdu
2x IP20a vstřícně
2756/21
2756/25
2591/2
2591/1
4485/114
2x IP22 – POZOR, objížďná trasa do ulice BLATSKÁ a k nákupní zóně
POZOR
A15
BUS
234/1
235/1

Legenda:

V4(0,25) A15	Provizorní značení
B29	Stávající značení
✕ B29	DZ zakryté
	Oplocenka
→	Dopravní směry IAD
🟩	Zábor stavby
	Zaměření
	Katastr

Poznámky:

- DZ provizorně rušené budou odinstalované nebo zapytlované (především značky upravující přednost)
- dotčené objekty stavbou budou dostupné po domluvě se zhotovitelem
- pěší vazby jsou v maximální možné míře zachovány
- provizorní povrchy (chodníky, komunikace) budou zpevněny a dle norem připraveny zhotovitelem
- vlastníci/provozovatelé objektů v Chlumecké ulici přiléhajících k záboru stavby budou obeznámeni o omezení přístupu k objektům a případný vjezd/výjezd bude řešen individuálně dle postupu výstavby

Projektant:
DIO Consult Prague s.r.o.
Čerpadlová 1034/2b
190 00 Praha 9
tel.: +420 603 325 759
www.dio-consult.cz
info@dio-consult.cz

Souprava č.:

Investor:
TSK hl. m. Prahy, a.s.
Veletržní 1623/24
170 00 Praha 7

Stupeň:
RDS

Název akce:
OBNOVA POVRCHŮ UL. CHLUMECKÁ DC
CHLUMECKÁ
PRAHA-HLOUBĚTÍN, PRAHA-KYJE, PRAHA-ČERNÝ MOST

Odpovědný projektant: **Ing. Jan Růžička** Podpis:
Vypracoval: **Ing. Matěj Procházka** Podpis:

Název název výkresu:
DOPRAVNĚ INŽENÝRSKÁ OPATŘENÍ
DIO SITUACE - 2. ETAPA
1. ČÁST

VYDÁNO 2026 10 26

Id. číslo dok.:	26	D0168	Datum:	10/2026
Formát	8× A4		Měřítko:	1:500

Změna: **-**
Číslo příl.: **11**